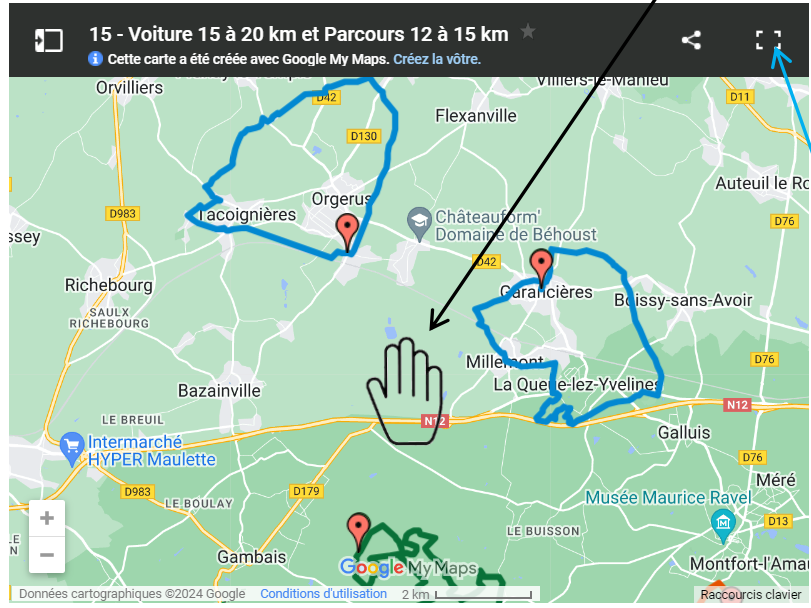


## UTILISATION DE LA CARTOTHEQUE

Après avoir fait un choix en fonction de vos critères distance du parcours / distance de Beynes, vous arrivez sur la présente page.


Vous pouvez zoomer dans la carte ci-dessous en y plaçant le pointeur de souris et en faisant tourner sa molette ou la déplacer en maintenant le bouton gauche de la souris enfoncé.

### Voiture 15 à 20 km et Parcours de 12 à 15 km



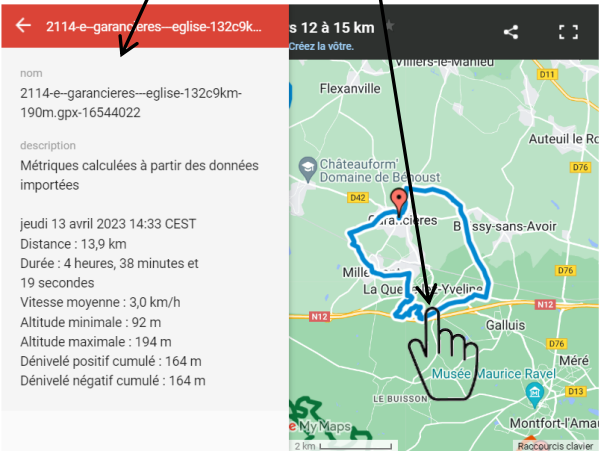
**Fichiers GPX à télécharger**

- 2114 E - Breuil bois Robert
- 2114 E - Le Moutier église
- 2214 ET - Chambourcy
- 2215 OT - Etang rompu
- 2215 OT - Montfort l'Amaury - Les brulins
- 2114 E - Guerville
- 2114 E - Garancieres église
- 2215 OT - Carrefour des Bourbiers
- 2214 ET - Chambourcy 01-24

Il est également possible de mettre la carte en plein écran en cliquant sur ce sigle  situé en partie supérieure droite de la carte.

En plaçant précisément le pointeur de la souris sur la trace couleur du parcours et en faisant un clic gauche un volet s'ouvre dans la carte, vous pouvez y lire les informations du parcours : distance, dénivelés, temps moyen pour le réaliser...

### Voiture 15 à 20 km et Parcours de 12 à 15 km



**Fichiers GPX à télécharger**

- 2114 E - Breuil bois Robert
- 2114 E - Le Moutier église
- 2214 ET - Chambourcy
- 2215 OT - Etang rompu
- 2215 OT - Montfort l'Amaury - Les brulins
- 2114 E - Guerville
- 2114 E - Garancieres église
- 2215 OT - Carrefour des Bourbiers
- 2214 ET - Chambourcy 30-01-24

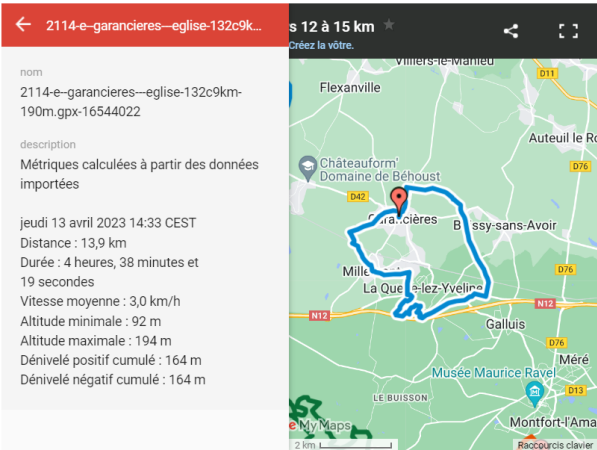
**Cartes PDF à télécharger**

- 2114 E - Breuil bois Robert
- 2114 E - Le Moutier église
- 2214 ET - Chambourcy
- 2215 OT - Etang rompu
- 2215 OT - Montfort l'Amaury - Les brulins
- 2114 E - Guerville
- 2114 E - Garancieres église
- 2215 OT - Carrefour des Bourbiers
- 2214 ET - Chambourcy 30-01-24

Si le parcours vous convient, vous pouvez en télécharger la trace sous forme de fichier Gpx en cliquant sur le parcours concerné dans le tableau « [Fichiers Gpx à télécharger](#) ». Ensuite intégrez ce fichier dans votre application GPS de Smartphone (Visorando, Openrunner, MaRando...) ou dans votre GPS.

Vous pouvez également en télécharger la carte au format Pdf dans le tableau « [Cartes PDF à télécharger](#) » pour l'imprimer ensuite.

## Voiture 15 à 20 km et Parcours de 12 à 15 km



### Fichiers GPX à télécharger

- [2114 E - Breuil bois Robert](#)
- [2114 E - Le Moutier église](#)
- [2214 ET - Chambourcy](#)
- [2215 OT - Etang rompu](#)
- [2215 OT - Montfort l'Amaury - Les brulins](#)
- [2114 E - Guerville](#)
- [2114 E - Garancieres église](#)
- [2215 OT - Carrefour des Bourbiers](#)
- [2214 ET - Chambourcy 30-01-24](#)

### Cartes PDF à télécharger

- [2114 E - Breuil bois Robert](#)
- [2114 E - Le Moutier église](#)
- [2214 ET - Chambourcy](#)
- [2215 OT - Etang rompu](#)
- [2215 OT - Montfort l'Amaury - Les brulins](#)
- [2114 E - Guerville](#)
- [2114 E - Garancieres église](#)
- [2215 OT - Carrefour des Bourbiers](#)
- [2214 ET - Chambourcy 30-01-24](#)